

PAKRANTĖS PARKO DALIES ĮRENGIMAS

KLAIPĖDOS MIESTO SAVIVALDYBĖS GYVENTOJŲ INICIATYVŲ,
SKIRTŲ GYVENAMAJAI APLINKAI GERINTI,
PROJEKTO IDĖJOS PASIŪLYMAS



Teikėjas:

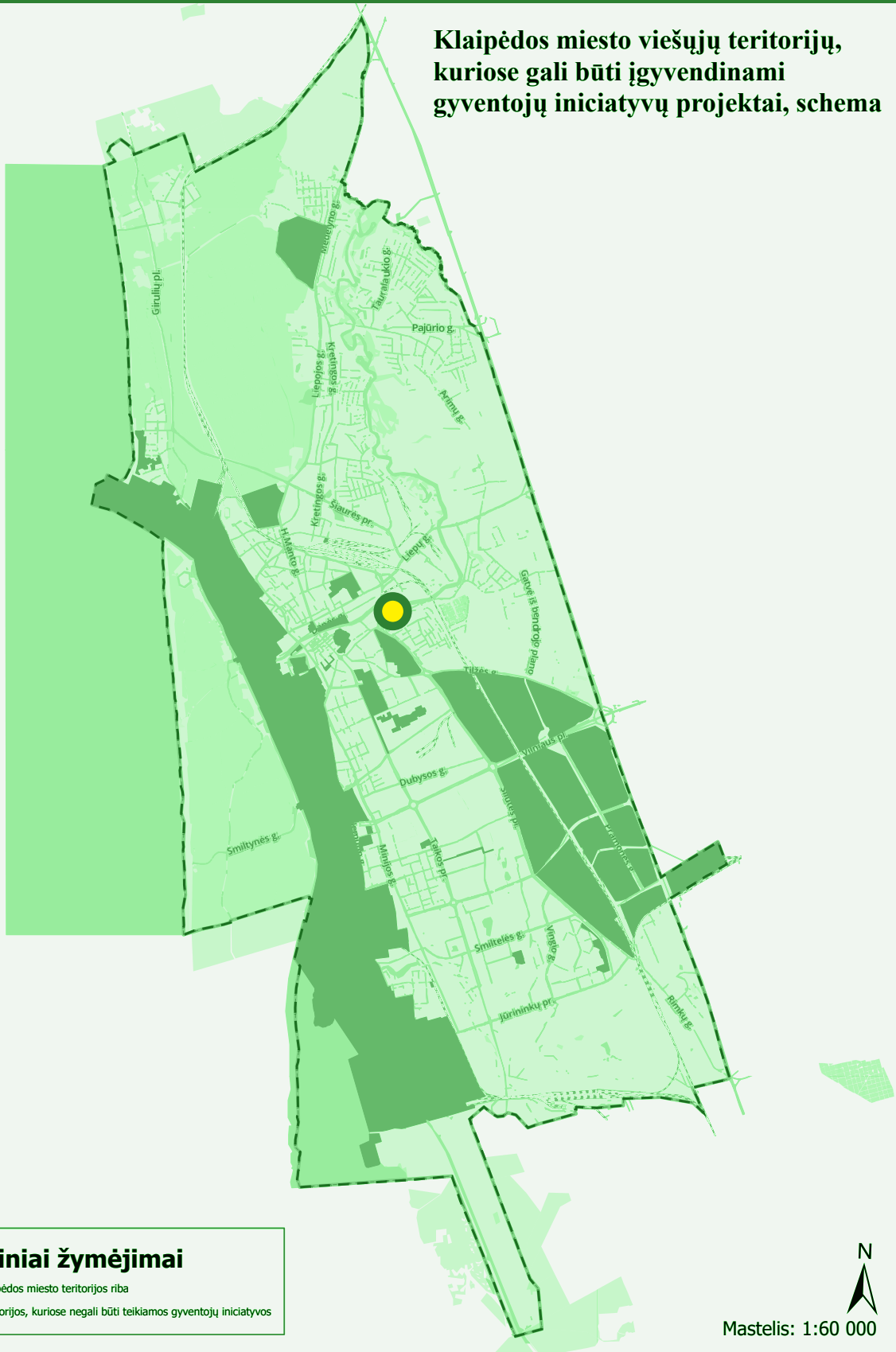
Klaipėda
2023-10-17

TURINYS

1. Lokacija – 3
2. Esama situacija – 5
3. Įgyvendinimo planas – 8
4. Sprendiniai / geroji praktika – 12

1. LOKACIJA

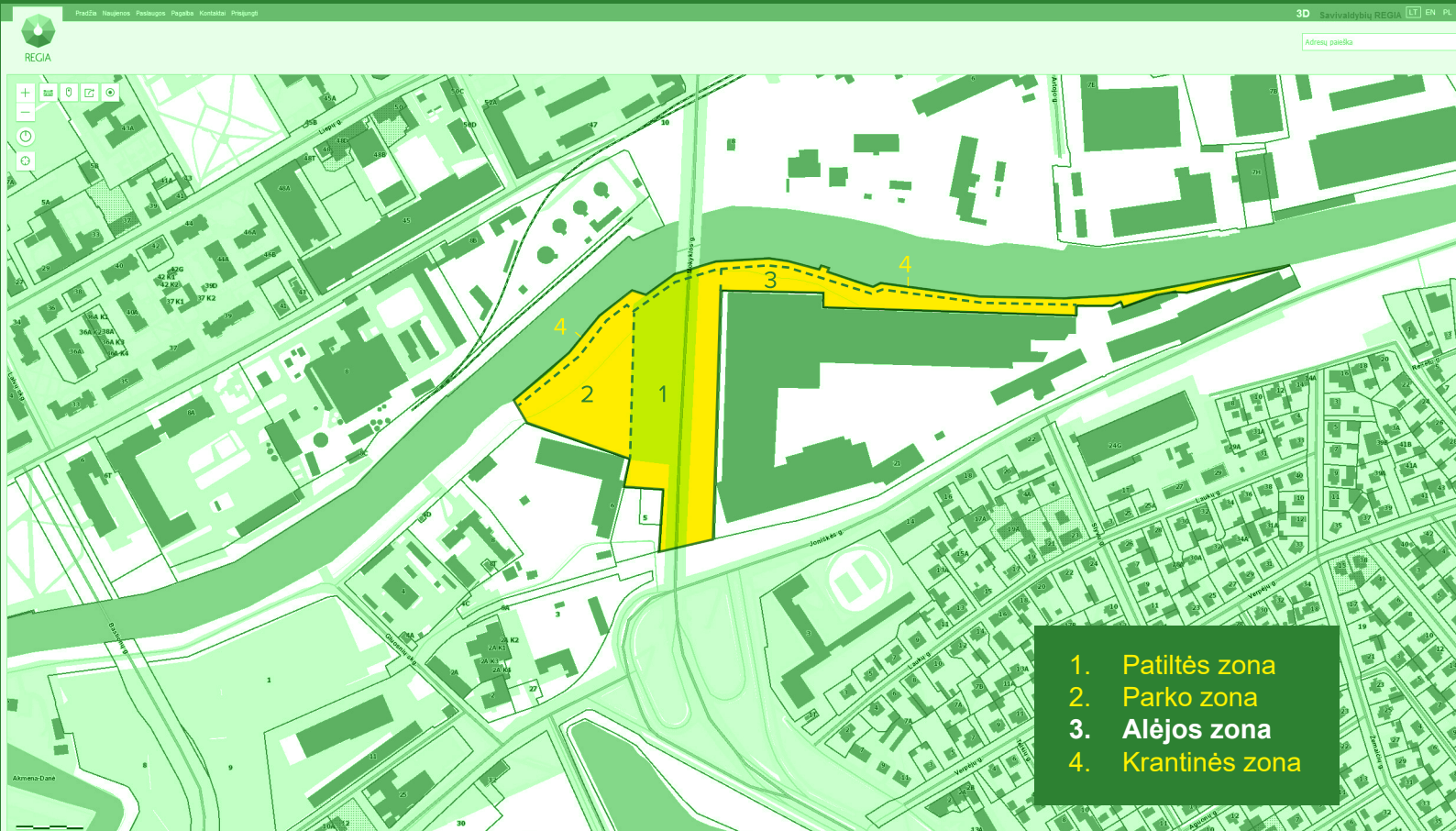
Klaipėdos miesto viešųjų teritorijų, kuriose gali būti įgyvendinami gyventojų iniciatyvų projektai, schema



1. Pakrantės parko vieta mieste. Šaltinis: Klaipėdos savivaldybė.



2. Vietos vaizdas iš paukščio skrydžio (Šaltinis: AB Klaipėdos baldai)



3. Detali parko lokacija ir tvarkymo zonos (Šaltinis: Regia.lt)

2. ESAMA SITUACIJA



4–7. Patiltās zona „1”
(Mokyklos g. tilts):
Gelžbetoninēs konstrukcijas,
industriais kraštovaizdis.
Šaltinis: GoogleMaps.com





8–11. Parko zona „2“:
industrinis kraštovaizdis,
dviračių ir pėsčiųjų takai
("no mans land"),
atsitiktiniai želdiniai.
Šaltinis: GoogleMaps.com



12–15. Alējos zona „3“ /
Krantinēs zona „4“:
industriņis kraštovaizdis,
vienišas takas ir keli žvejai.
Šaltinis: GoogleMaps.com

3. ĮGYVENDINIMO PLANAS



ĮGYVENDINIMO VIETA

Klaipėdos miestas, Danės upės kairioji pakrantė atkarpoje nuo rytinės SBA grupės „Klaipėdos baldai“ sklypo ribos (Joniškės g. 21) iki rytinės sklypo adresu Gluosnių skg. 6 dalies ir dalis Mokyklos tilto patiltės (žr. 3 iliustraciją).

TIKSLAS / TIKSLINĖ GRUPĖ / PROBLEMA

Projekto tikslas – atgaivinti kairiosios Danės upės pakrantę Mokyklos tilto prieigose ir pritaikyti ją miesto gyventojų poreikiams. Šiuo metu teritoriją kerta dviračių trasa, kuri eina neišvaizdžia ir neatraktyvia erdve, apaugusia atsitiktiniais želdiniais, ribojama sandėliavimo ir pramonės įmonių tvoromis ir pastatais. Teritoriją kerta masyvi gelžbetoninė Mokyklos tilto konstrukcija.

Tikslinė grupė – senamiesčio, Bangų-Baltikalnės g. ir Mokyklos-Joniškės g. prieigų gyventojai. Šia teritorija šiuo metu naudojasi tik pavieniai ir atsitiktiniai vietos gyventojai, kartais čia atklysta žvejai, dviratininkai ir pėstieji, asocialūs asmenys, vienišos ir meninį polinkį turinčios sielos – poetai, fotografai, miestų tyrinėtojai.

Iniciatyva būtų sprendžiama šios viešosios erdvės identiteto, architektūrinės raiškos ir funkcinio susietumo **problema**.



REZULTATAI / NAUDA MIESTIEČIAMS

Dauguma gyvenamųjų teritorijų Klaipėdos mieste, besiribojančių su pramonės ir inžinerinės infrastruktūros plotais, atpažįstamais miestiečių kaip urbanistinės dykros, kuria slogų miesto įvaizdį ir ilgalaikėje perspektyvoje žmonių psichikai daro neigiamą įtaką. Antra vertus, ši vieta Klaipėdos miestovaizdyje neturi savo tapatumo (neturi atpažįstamų ir savitų fizinės aplinkos ženklų), tai mažina šios miesto dalies, o kartu ir viso miesto vertę. Trečias aspektas – urbanistiškai ši teritorija svarbi kaip miesto gamtinio karkaso mazgas, turintis didelį rekreacinį ir kultūrinį potencialą. Ateityje ši vieta turi galimybę tapti alternatyvia senamiesčiui (Piliavietės ir fosos) miestiečių aktyvaus poilsio zona. Ją kertanti dviračių trasa su įvairios paskirties poilsio zonomis galėtų būti sujungta su atnaujintu Malūno tvenkinio parku ir taip sukurti organišką funkcinį ryšį su Joniškės-Mokyklos g. ir Bangų-Baltikalnės g. bei senamiesčio gyvenamųjų rajonų funkcinėmis zonomis. Visi šie aspektai, padedant į procesą įsitraukusiems gyventojams, būtų įvertinti ir realizuoti bendradarbiaujant su Lietuvos architektų sąjunga. Galutinis rezultatas – vientisa visos zonos koncepcija ir paruošti konkretūs sprendiniai ir veiksmų planas 3 zonai (krantinei-alėjai greta AB „Klaipėdos baldai“), kurį įgyvendintų projekto kūrybinė komanda su projekto partneriais. Kadangi teritorijos plotas nemažas, ją kerta didelis kiekis komunikacijų, o projekto biudžetas ribotas, pirmame šios iniciatyvos etape planuojama sprendinius įgyvendinti be techninio projekto, naudojantis paprastomis ir efektyviomis taktinio urbanizmo ir architektūrinės aplinkos formavimo priemonėmis – suoliukais, želdiniais, dangomis ir šviesos instaliacijomis.

Dalyviai:

- Proceso kuratorius ir asistentas.
- 2 komandos iš Klaipėdos.
- 2 komandos iš kitų Lietuvos miestų.
- Savivaldos atstovai.
- Miestiečiai.

Iššūkiai

- Miestiečių įsitraukimas
- Komandų surinkimas ir motyvacija.
- Vientisos idėjos sukūrimas ir paprastas jos įgyvendinimas.
- Skirtingų veiklų suplanavimas skirtingoms auditorijoms.
- Techninė sprendinių kokybė, priežiūra ir saugumas.
- Projekto tęstinumo užtikrinimas.

Galimybės

- Naujas traukos taškas, prieinamas visiems miesto gyventojams ir svečiams.
- Vieta alternatyviai veiklai ir laiko praleidimui atviroje erdvėje.
- Naują tapatumą turinti viešoji erdvė, atraktyvus miestovaizdis.
- Sinergija tarp miesto, gyventojų ir vietos įmonių.
- Klaipėdos m. savivaldybės 2021–2030 m. strateginio plėtros plano įgyvendinimas – įvaizdžio kūrimas, siekiant būti patraukliu miestu naujoms investicijoms, verslui, kvalifikuotiems darbuotojams.



Projekto biudžetas

Įrengimas (darbai)

50.000 Eur.

Priklausomai nuo pasirinktos idėjos, būtų atrinkta Klaipėdos kraštovaizdžiui būdingų želdinių ir lengvų (laikinių) dangų kompozicijos, apšvietimo scenarijus su reikalinga įranga, įrengimo darbai būtų atliekami ūkio būdu. Būtų organizuojama viešoji talka, ieškoma kitų tvarių ir ekonomiškai pagrįstų sprendimų.

4. SPRENDINIAI

GEROJI PRAKTIKA

A. LAUKO BALDAI



**B. MIESTO
DARŽAS**




C. LAUKINĖS
GAMTOS
SALA



D. „ŽALIOJI”
SIENA



E. PATILČIŲ
ATRAKCIONAI



F, VAIZDO
PROJEKCIJOS



G, ŽEMĒS
MENAS



H, GATVÉS
MENAS



I, ŽAIDIMŲ
PLATFORMOS

